

**SITUACE POZEMNÍ KOMUNIKACE - úsek P-3**  
**M 1:250**

**LEGENDA SÍTÍ**

	el. vedení NN – podzemní
	el. vedení VN – podzemní
	el. vedení NN – zrušené
	sdělovací vedení (Cetin a.s.)
	sdělovací vedení – zrušené
	sdělovací vedení NAVRŽENÉ
	vodovod
	kanalizace
	plynovod NTL
	plynovod STL

**LEGENDA:**

	KATASTRÁLNÍ MAPA – KATASTR NEMOVITOSTÍ
	NAVRŽENÝ STAV
	Chodník – štípaná kostka 6x6cm, do vějíře
	Sjezdy – štípaná kostka 10x10cm

**ZAKRESLENÍ INŽENÝRSKÝCH SÍTÍ JE POUZE ORIENTAČNÍ A NESLOUŽÍ JAKO JEJICH VYTÝČOVACÍ VÝKRES, PŘED ZAHÁJENÍM STAVEBNÍCH PRACÍ MUSÍ INVESTITOR ZAJISTIT JEJICH VYTÝČENÍ A OZNAČENÍ SE SPRÁVCI SÍTÍ**































**Souřadnicový systém: S-JTSK, Výškový systém: Bpv**


VYPRACOVAL A KRESLIL :		ZODP. PROJEKTANT :	
Ing. Petr Škrobáček		Ing. Peter Štefančík	
STAVEBNÍ ÚŘAD :	Mikulov	MÍSTO STAVBY :	k.ú. Mikulov na Mor.
INVESTOR :	město Mikulov, Náměstí 158/1, 692 20 Mikulov		
AKCE :	MIKULOV - předláždění chodníků na náměstí		
PŘÍLOHA :	SITUACE POZEMNÍ KOMUNIKACE - úsek P-3		




**PROJEKCE DS**  
Na Výhoně 3223, 69501 Hodonín  
IČ : 028 464 71, tel. 724152275  
e-mail: projekce.ds@email.cz

STUPEŇ :	DPS
DATUM :	01/2025
FORMÁT :	2x A4
MĚŘITKO :	1:250

PŘÍLOHA č. **04.-3.**

			el. vedení NN – podzemní
			el. vedení VN – podzemní
			el. vedení NN – zrušené
			sdělovací vedení (Cetin a.s.)
			sdělovací vedení – zrušené
			sdělovací vedení NAVRŽENÉ
			vodovod
			kanalizace
			plynovod NTL
			plynovod STL

	KATASTRÁLNÍ MAPA – KATASTR NEMOVITOSTÍ
	NAVRŽENÝ STAV
	Chodník – štípaná kostka 6x6cm, do vějíře
	Sjezdy – štípaná kostka 10x10cm

VYPRACOVAL A KRESLIL :		ZODP. PROJEKTANT :		
Ing. Petr Škrobáček		Ing. Peter Štefančík		
STAVEBNÍ ÚŘAD :	Mikulov	MÍSTO STAVBY :	k.ú. Mikulov na Mor.	Na Výhoně 3223, 69501 Hodonín IČ : 028 464 71, tel. 724152275 e-mail: projekce.ds@email.cz
INVESTOR :	město Mikulov, Náměstí 158/1, 692 20 Mikulov			
AKCE : <b>MIKULOV - předláždění chodníků na náměstí</b>				STUPEŇ : DATUM : FORMÁT : MĚŘÍTKO :
PŘÍLOHA : SITUACE POZEMNÍ KOMUNIKACE - úsek P-3				DPS 01/2025 2x A4 1:250
PŘÍLOHA : SITUACE POZEMNÍ KOMUNIKACE - úsek P-3				PŘÍLOHA č. <b>04.-3.</b>